



Fondo europeo agricolo  
per lo sviluppo rurale:  
Crescita intelligente nelle zone rurali



**REGIONE AUTONOMA DELLA SARDEGNA**  
Assessorato dell'agricoltura e riforma agro-pastorale Servizio Strutture  
**Programmazione di Sviluppo Rurale 2007/2013 - Reg. CE 1698/2005 del 20 settembre 2005**  
**MISURA 226** - Ricostituzione del potenziale forestale e interventi preventivi  
**Azione 226.1** - Interventi di gestione silvicolturale finalizzati alla prevenzione degli incendi  
**BANDO PUBBLICO PER L'AMMISSIONE AI FINANZIAMENTI PROGETTI INDIVIDUALI**

# COMUNE DI ARITZO

PROVINCIA DI NUORO

**PROGETTO** per la ricostituzione del potenziale forestale ed interventi di prevenzione degli incendi da realizzarsi nei terreni dell'amministrazione comunale in località "T'exile" agro del comune di Aritzo.

## ELABORATO:

CARTA DELLE PENDENZE:

- Carta delle pendenze su base CTR dell'area interessata

Scala 1: 4.000

Tavola:

**2**

SCALA: 1:4.000

DATA: MAG.2014

9475151623

IL COMMITTENTE:

Comune di Aritzo

IL TECNICO:

Dottore Agronomo Giovanni Piras

VISTO APPROVAZIONE:

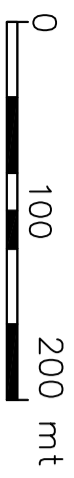
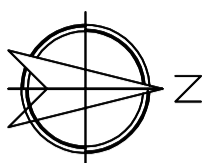
STUDIO TECNICO AGRARIO DOTTOR AGRONOMO GIOVANNI PIRAS

Via Marco Polo n° 19, 08100 Nuoro - Tel 3470818120 Fax 07941943386 - C.F. PRSSGNN48C05E736P - P.IVA.00712710912

mail: zuanne.piras@iscailt - pec: g.piras@ejpnp.comafpac.it

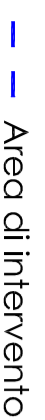
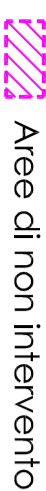

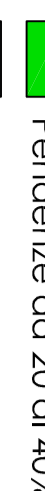
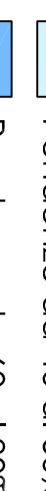

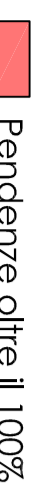

# Carta delle pendenze

Scala 1:4.000



Scala 1 : 4.000

## Leggenda:

-  Area di intervento
-  Aree di non intervento
-  Pendenze da 0 al 20%
-  Pendenze da 20 al 40%
-  Pendenze da 40 al 60%
-  Pendenze da 60 al 80%
-  Pendenze da 80 al 100%
-  Pendenze oltre il 100%

